



Knotenpunktsystem im Kreis Wesel



Liebe Radlerin, lieber Radler, Radtouren sind die ideale Art, den Niederrhein und unseren Kreis Wesel zu entdecken. Es erwarten Sie eine abwechslungsreiche Landschaft und attraktive kulturelle Angebote.

Mit der Erweiterung des Knotenpunktsystems Touren nach individuellen Bedürfnissen zu planen. Wir kommen hierdurch den gestiegenen Ansprüchen der Radtouristen nach, denn wir möchten, dass man weiterhin gerne am Niederrhein radelt.

Ihr Landrat
Ingo Brohl


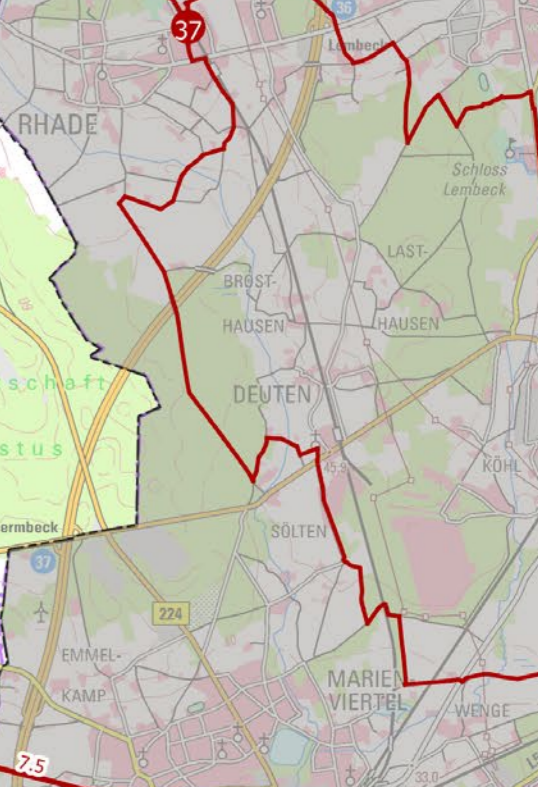


RADFAHREN AM NIEDERRHEIN

Fähren

(Bitte Fährzeiten beachten!)

- Lippefähre Quertreiber **26 66**
- Keer Tröch II, Xanten-Wesel/Bislich **36 37**
- Rääße Pöntje, Rees-Reeserschans (Niedermörnter) **20 56**
- Glück Auf, Orsoy-Walsum **5 20**



Hier erhalten Sie Informationen zum Knotenpunktnetz im Kreis Wesel:


EntwicklungsAgentur
Wirtschaft
Reeser Landstraße 31
46483 Wesel
E-Mail eaw@kreis-wesel.de



www.kreis-wesel.de/radfahren

Legende

- Knotenpunkt
- Knotenpunktnetz
- Knotenpunktnetz in Planung
- Tourist Information
- Bahnhof
- Kreisgrenze
- Gemeindegrenze
- Autobahnabfahrten
- Fährüberfahrten

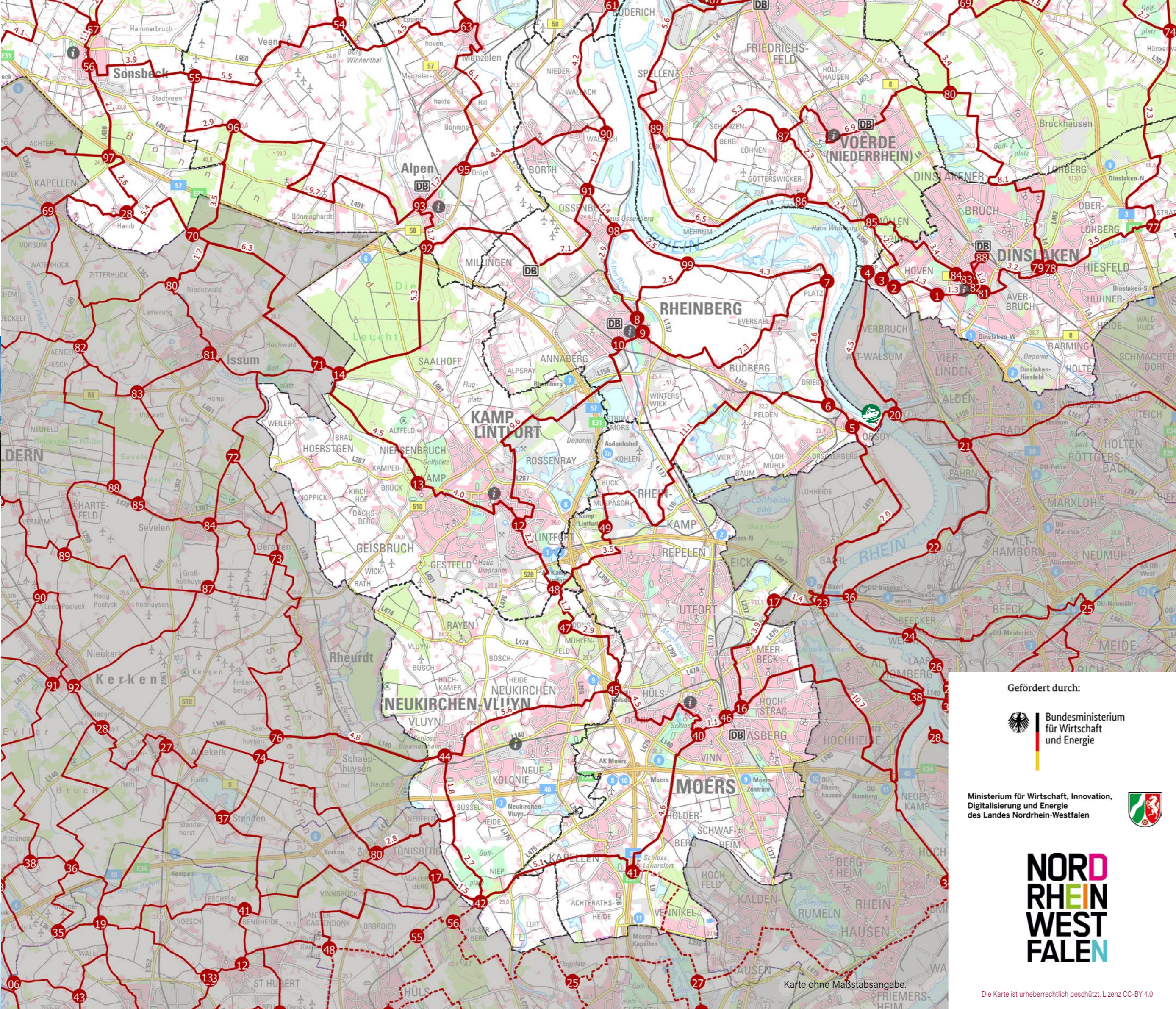


Knotenpunktsystem Kreis Wesel

Auf über 570 km Radwegen ermöglicht das Knotenpunktsystem eine hohe Flexibilität und erleichtert die Routenplanung und Orientierung der Radtouristen durch eine einfache Beschilderung nach Zahlen. Hierzu gehören insgesamt 132 Knotenpunkte im gesamten Kreisgebiet.

Diese setzen sich zusammen aus 27 Knotenpunktstandorten des Regionalverbands Ruhr (RVR) und den 105 Knotenpunkten der kreisangehörigen Kommunen.

Jeder Knotenpunktstandort besteht aus einer Informationstafel (KNP-Tafel), die einen Kartenausschnitt des Standortes und der umliegenden Knotenpunkte zeigt. Ein roter Knotenpunkt mit weißer Zahl zeigt, an welchem Knotenpunkt Sie sich gerade befinden.



Karte ohne Maßstabsangabe.

Die Karte ist urheberrechtlich geschützt. Lizenz CC-BY 4.0

Gut zu wissen

Zwischen den Knotenpunkten weisen rot-weiße Zwischenwegweiser den Weg von einem Knotenpunkt zum Nächsten an. Sie stehen an Kreuzungen und Weggabelungen.



An den Knotenpunkten zeigen Pfeilwegweiser Fern- und Nahziel mit Entfernungsangabe an. Ein Einschub gibt an, auf welcher Themenroute Sie sich befinden. Die Nummern zeigen den Weg zum nächsten Knotenpunkt.

LEIHFAHRRÄDER



Kann ich auch außerhalb des Kreises Wesel nach Knotenpunkten fahren?

Mittlerweile kann man im gesamten Gebiet der Niederrhein Tourismus Gesellschaft (niederrhein-tourismus.de), also den Kreisen Kleve, Viersen und Heinsberg sowie im Ruhrgebiet (www.radvier.ruhr) nach Zahlen radeln.

Sie benötigen ein Fahrrad oder Pedelec? Kein Problem! Mit dem NiederrheinRad können Sie auf ein überregionales Verleihnetzwerk zugreifen.

Melden Sie sich einfach unter info@niederrhein-tourismus.de



Gefördert durch:



Ministerium für Wirtschaft, Innovation, Digitalisierung und Energie des Landes Nordrhein-Westfalen



Impressum

Herausgeber	Kreis Wesel - Der Landrat Entwicklungsagentur Wirtschaft Reeser Landstraße 31, 46483 Wesel
Konzept	Eva Klimeck
Kartographie	Geobasisdaten, Dana Müller, Carolin Lemm
Kartengrundlage	DTK 100
Layout	Hausdruckerei, Nina Wulf
Druck	Firma SetPoint Medien, Kamp-Lintfort
Fotos	die Fotorechte liegen bei den Städten und Gemeinden sowie der EAW Kreis Wesel.
5. Auflage	5.000
Stand	Juni 2022



Wo kann ich meine Knotenpunktroute planen?

Der Radroutenplaner NRW ist ein kostenloses Angebot, das bei der Tourenplanung innerhalb von NRW hilft. Auch die Knotenpunkte aus dem Kreis Wesel sind hier zu finden.

www.radroutenplaner.nrw.de

